

Elaborato n.26

REGIONE VENETO

PROVINCIA DI BELLUNO

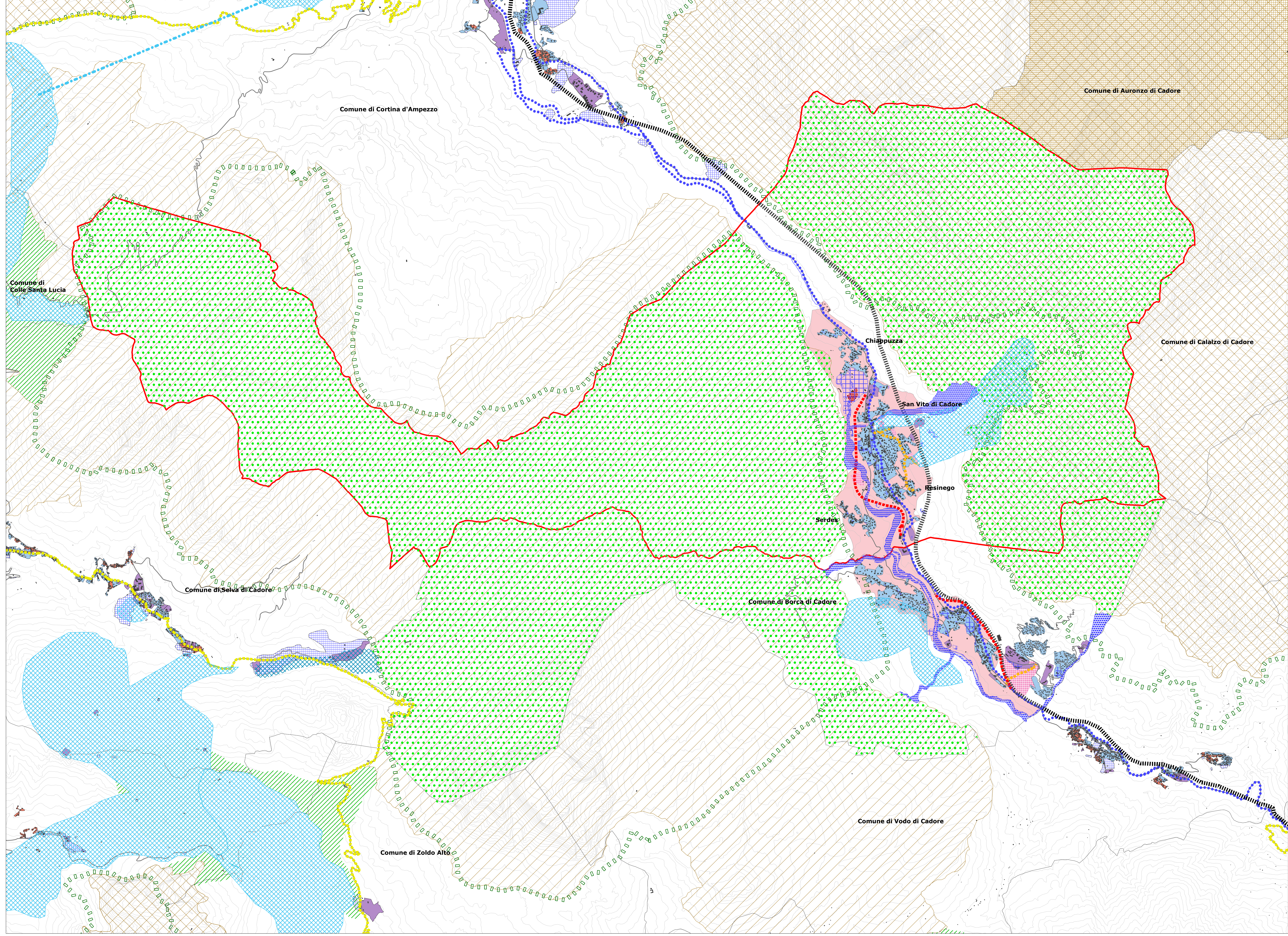
P.A.T. COMUNE DI SAN VITO DI CADORE

Rapporto Ambientale: allegato
Mosaico della pianificazione vigente
(scala 1:20.000)



























rev. 2020

IL SINDACO

IL PROGETTISTA
dott. urb. Mauro De Conz

LEGENDA

-  Confini comunali
-  Confini PAT San Vito di Cadore
-  Aree di centro storico (PAT) (ato A)
-  Aree di urbanizzazione consolidata residenziale (PAT) (ato B, C)
-  Aree di urbanizzazione consolidata produttiva (PAT) (ato D)
-  Aree per attrezzature ed impianti di interesse generale esistenti (PAT) (ato F)
-  Servizi di interesse comune di progetto (PAT)
-  Ambito Territoriale Omogeneo (ATO) dei centri abitati (PAT)
-  Demanio sciabile (PAT - Piano Neve)
-  Impianti di arroccamento in progetto (Piano Neve)
-  Viabilità esistente (PTCP)
-  Ipotesi di tracciato ferroviario (PTCP)
-  Viabilità di progetto (PAT)
-  Viabilità da potenziare (PTCP)
-  Viabilità da riqualificare (PAT)
-  Rete ciclabile esistente (PTCP)
-  Ambiti naturalistici di livello regionale
-  Piani d'Area
-  Siti di Importanza Comunitaria
-  Zone di Protezione Speciale
-  Aree nucleo (PAT)
-  Aree di connessione ecologica (PTCP)
-  Corridoio ecologico (PAT)
-  Corridoi ecologici (PTCP)
-  Stepping stone (PAT)
-  Vincolo idrogeologico-forestale (PTRC)